


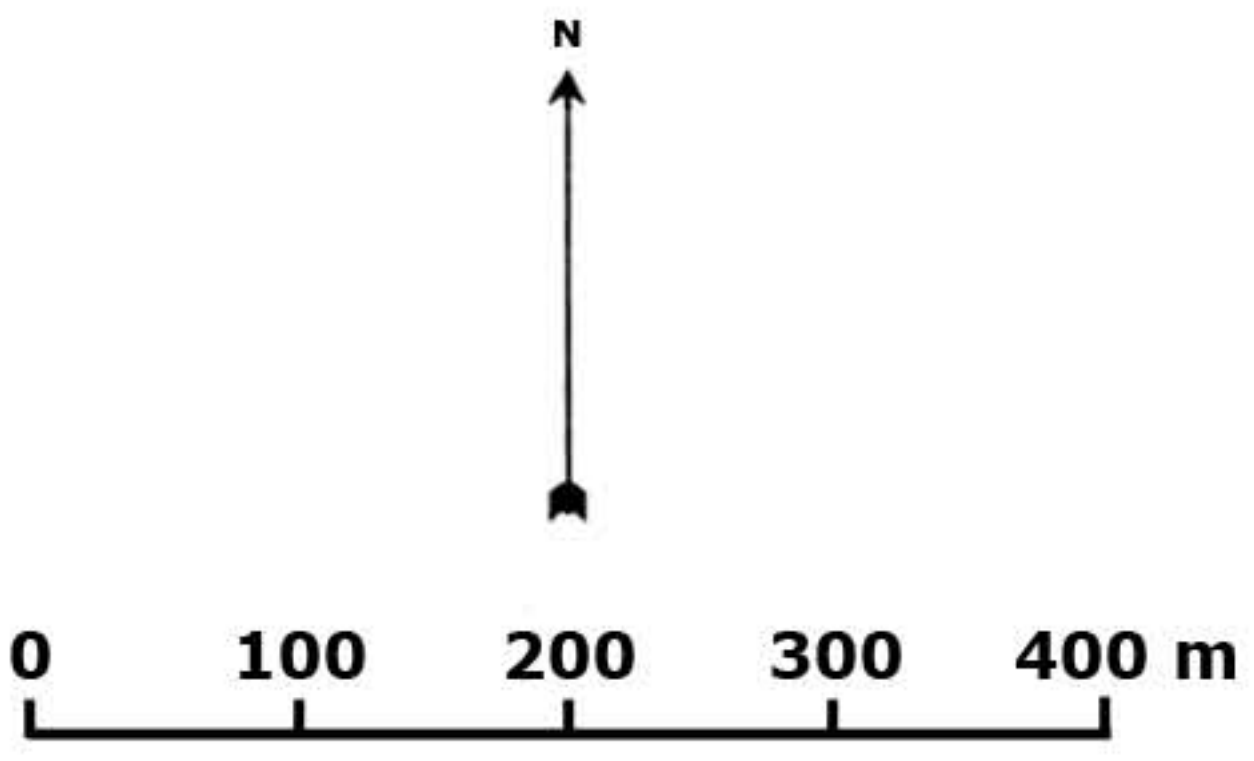
<b>SKÄRVSJÖ</b>	
636438 138132 Gnosjö kommun, Jönköpings län	
Huvudavrinningsområde	098, Lagan
Höjd över havet	232,8 m
Areal	1,54 km <sup>2</sup>
Maxdjup	21,5 m
Medeldjup	7,4 m
Volym	11,4 m <sup>3</sup> (miljoner m <sup>3</sup> )
Avr.-område	12,0 km <sup>2</sup>
Teor. oms.-tid	2,3 år
Topografiskt kartblad	6D SO

Djupangivelser i meter, avvikelser kan förekomma.  
 Djupangivelser refererar till att vattenytan är vid landvegetationens gräns. "normalvattenstånd".

Upprättad Augusti, 2007:  
 Mikael Melle, Cybera

Lodning Augusti, 2007:  
 Mikael Melle, Pehr Dufberg

 = ≤ 2,0 m



# SKÄRVSJÖ

636438 138132 Gnosjö kommun, Jönköpings län

Huvudavrinningsområde	098, Lagan
Höjd över havet	232,8 m
Areal	1,54 km <sup>2</sup>
Maxdjup	21,5 m
Medeldjup	7,4 m
Volym	11,4 m <sup>3</sup> (miljoner m <sup>3</sup> )
Avr.-område	12,0 km <sup>2</sup>
Teor. oms.-tid	2,3 år
Topografiskt kartblad	6D SO


Djupangivelser i meter, avvikelser kan förekomma.  
Djupangivelser refererar till att vattenytan är vid landvegetationens gräns. "normalvattenstånd".

Upprättad Augusti, 2007:

Mikael Melle, Cybera

Lodning Augusti, 2007:

Mikael Melle, Pehr Dufberg

 = ≤ 2,0 m

## Kartöversikt SKÄRVSJÖ

